F:\DATA\440\drawing\440-410.dwg, 07/03/2011 13:07:17, HP Designjet Z6100 42in Photo HPGL2

רשימת כמויות תמרורים ושלטים

כנוי	תאור	יח'	כמות	הערות
ב-51		יח'	2	במידה 60 ø
א-11		יח'	7	שלישית 1-12 ø 20 מהבהבים על א-11 במידות צלע 120 לפי פרט 3.2.6
ב-20		יח'	8	במידה 60 ø
ב-21		יח'	2	במידה 60 ø
א-9		יח'	4	במידות צלע 60

כנוי	תאור	יח'	כמות	הערות
1-6 + 1-12	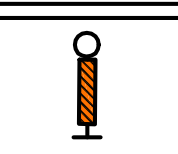	יח'	46	1-6 כל 10 מ' + 1-12 כל 10 מ'
א-45		יח'	2	
א-43	מעבר הולכי רגל בצד השני של הכביש	יח'	2	

חתך טיפוסי 1

קנ"מ 1:100

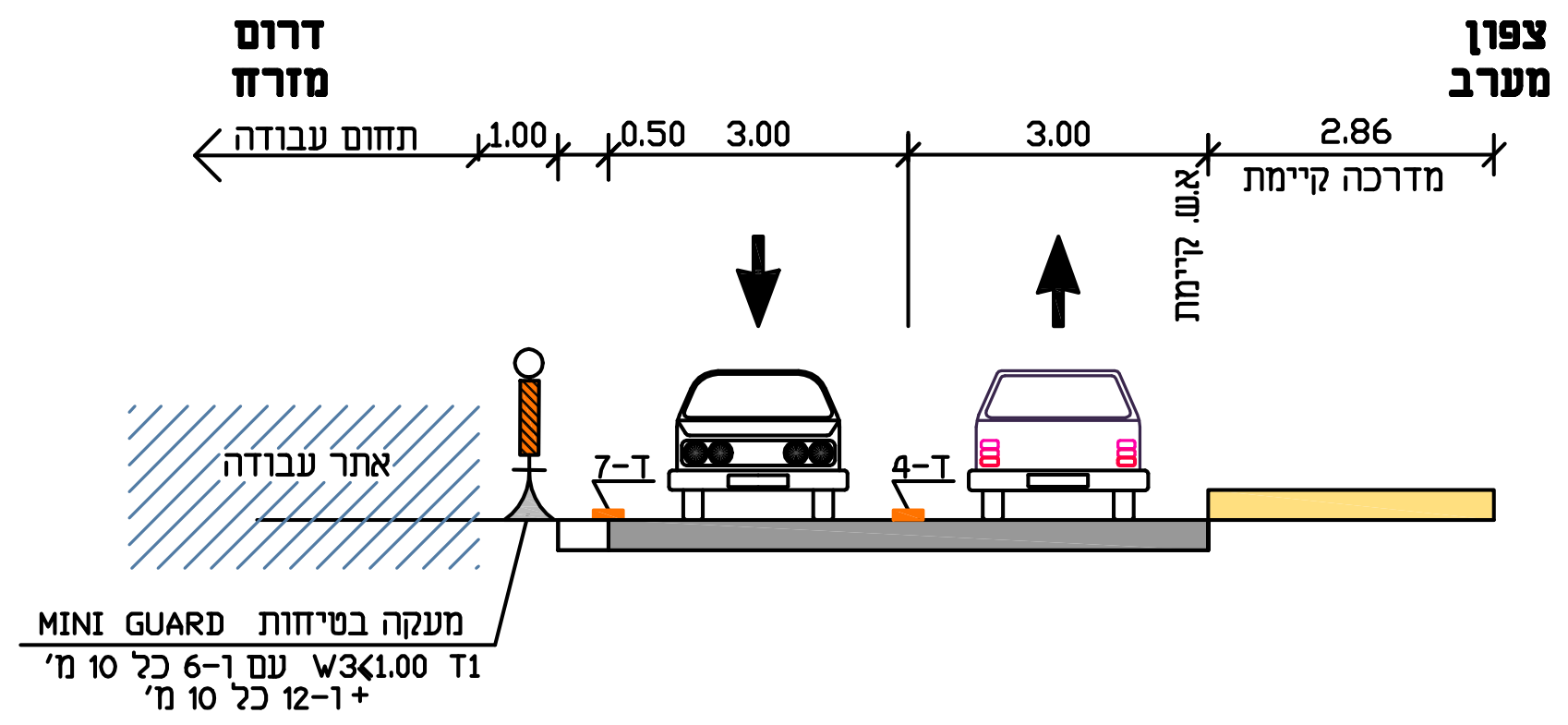
דרום
מזרח
צפון
מערב
תחום עבודה
1.00
0.50
3.00
3.00
2.86
מדרכה קיימת
א.ש. קיימת
אתר עבודה
ד-7
ד-4
מעקה בטיחות MINI GUARD
T1 W3<1.00 עם ו-6 כל 10 מ'
+ ו-12 כל 10 מ'

חתך טיפוסי 3

קנ"מ 1:100

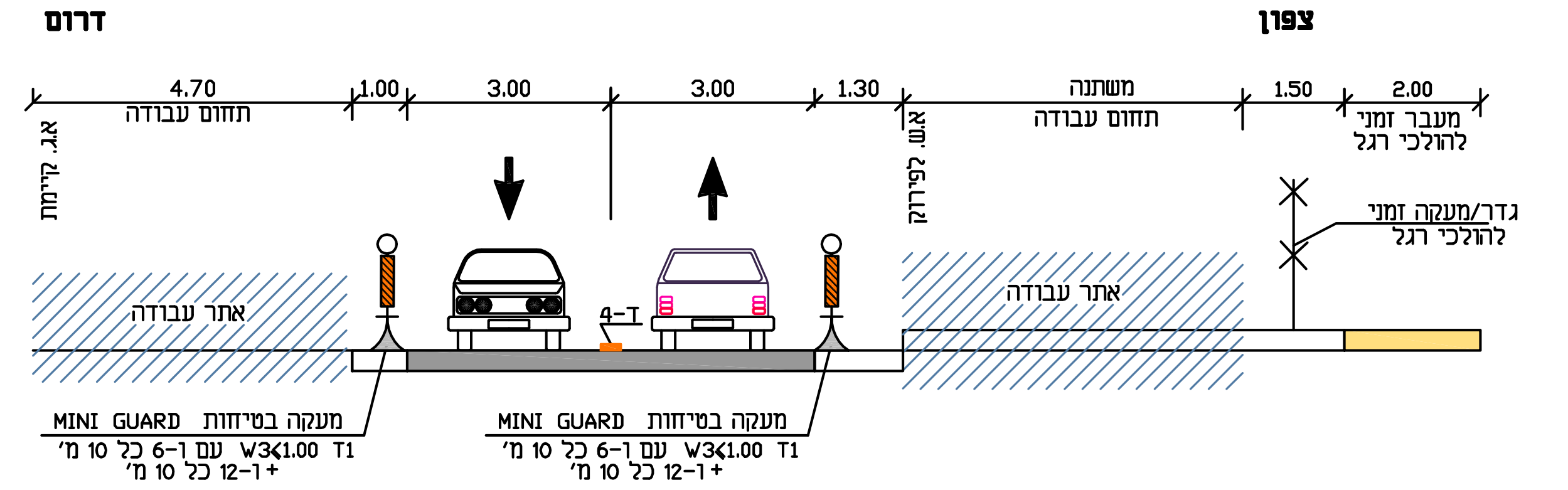
דרום
צפון
4.70
תחום עבודה
1.00
3.00
3.00
1.30
משתנה
תחום עבודה
1.50
2.00
מעבר זמני להולכי רגל
א.ג. קיימת
א.ש. לפירוק
גדר/מעקה זמני להולכי רגל
אתר עבודה
ד-4
אתר עבודה
מעקה בטיחות MINI GUARD
T1 W3<1.00 עם ו-6 כל 10 מ'
+ ו-12 כל 10 מ'
מעקה בטיחות MINI GUARD
T1 W3<1.00 עם ו-6 כל 10 מ'
+ ו-12 כל 10 מ'

חתך טיפוסי 4

קנ"מ 1:100

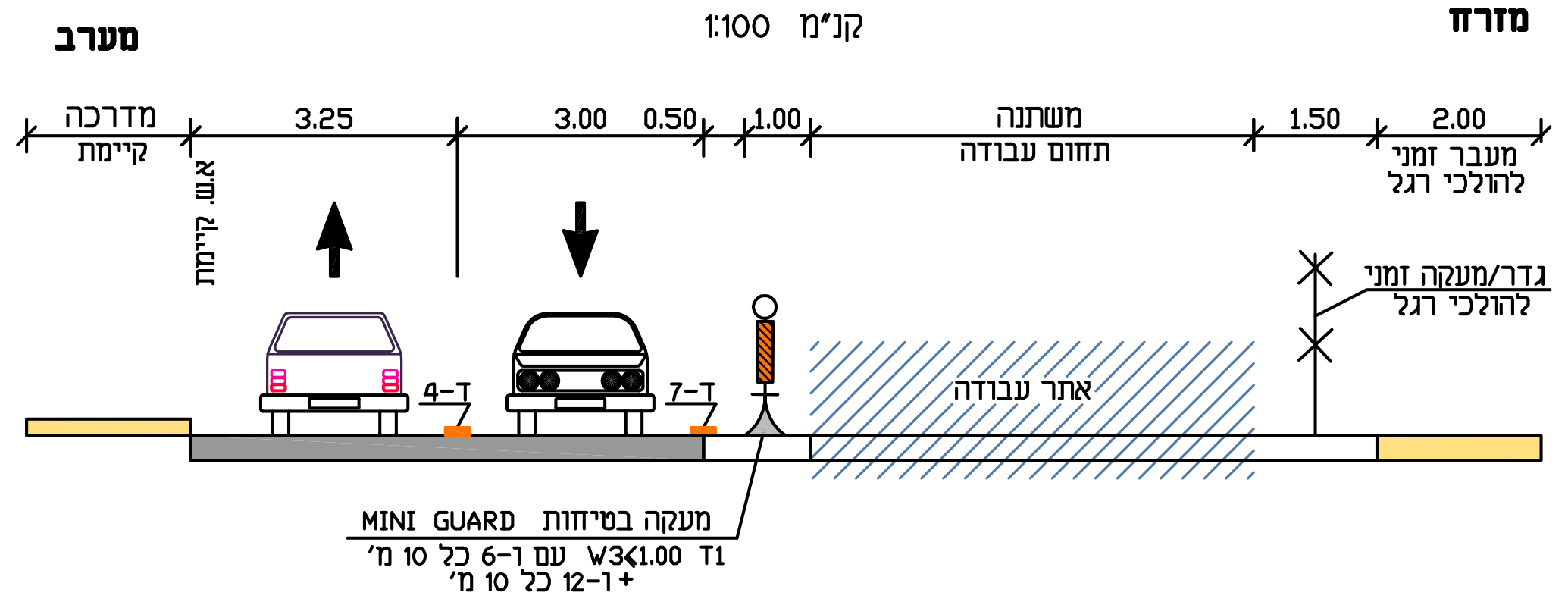
מערב
מזרח
מדרכה קיימת
3.25
3.00
0.50
1.00
משתנה
תחום עבודה
1.50
2.00
מעבר זמני להולכי רגל
א.ש. קיימת
גדר/מעקה זמני להולכי רגל
ד-4
ד-7
אתר עבודה
מעקה בטיחות MINI GUARD
T1 W3<1.00 עם ו-6 כל 10 מ'
+ ו-12 כל 10 מ'

מקרא:

▨	תחום עבודה בשלב זה
▨	תחום נסיעה בשלב זה
▨	תחום מעבר הולכי רגל
━	מעקה בטיחות MINI GUARD T1 W3<1.00 ו-6 כל 10 מ' + ו-12 כל 10 מ'
━	סימון צבע קיים
━	סימון צבע זמני
━	כביש לביצוע בשלב זה
━	כביש שבוצע בשלבים קודמים
═	כביש סופי

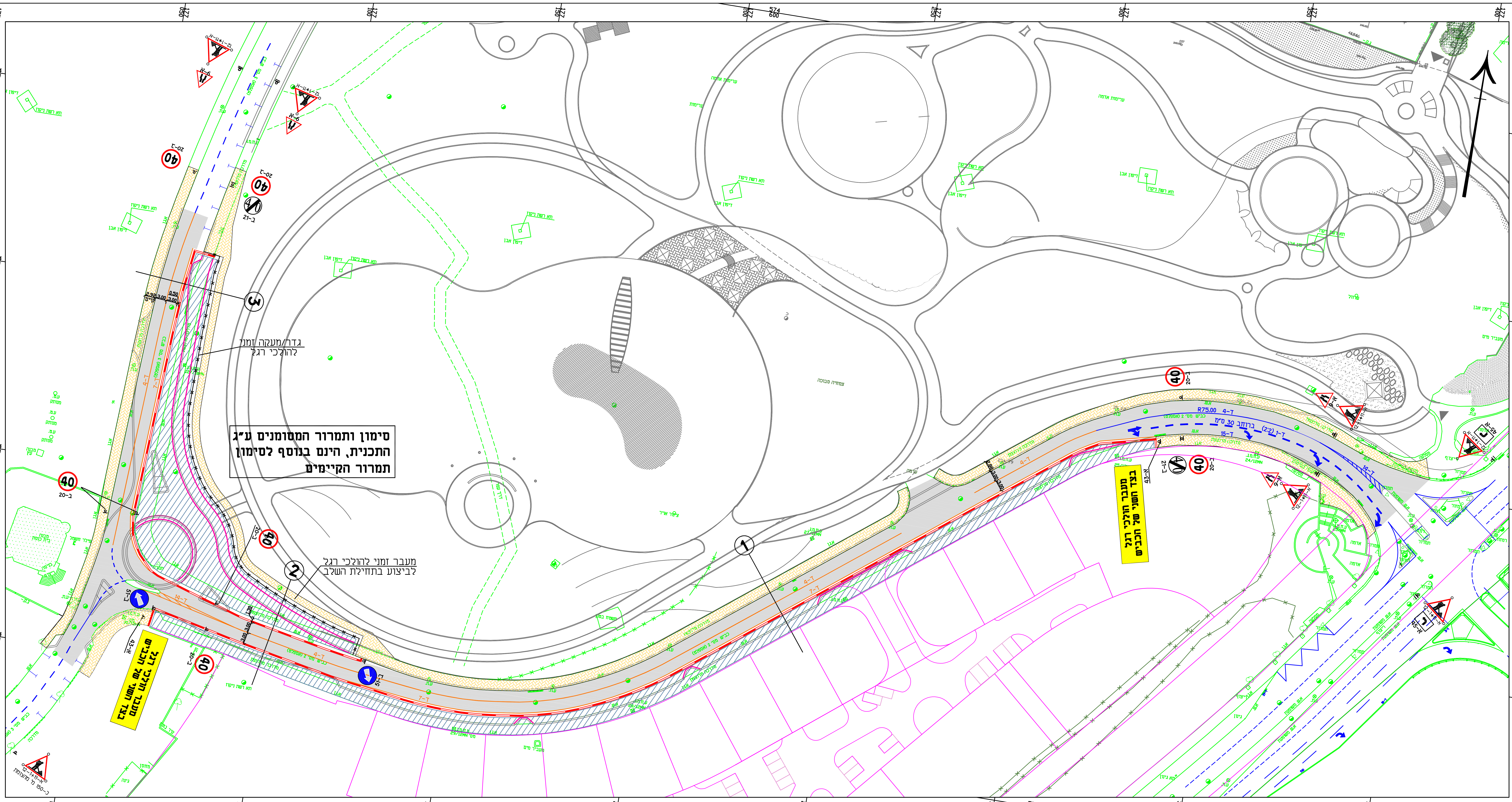
סימון ותמרור המסומנים ע"ג התכנית, הינם בנוסף לסימון תמרור הקיימים
גדר/מעקה זמני להולכי רגל
מעבר זמני להולכי רגל לביצוע בתחילת השלב
מעבר הולכי רגל בצד השני של הכביש
1
2
3
40
ב-20
ב-21
ב-51
א-43
א-11
א-9
ד-7
ד-4
R75.00
574 400
574 450
574 500
574 550
574 600
177 000
177 050
177 100
177 150
177 200
177 250
177 300
177 350
177 400

הקבלן אחראי לתאום המידות.
אין לקבוע גדלים ע"י מדידה בתכנית.
על כל אי התאמה על הקבלן להודיע למתכנן.

הערות:

כמות	תאריך	תפוצה	לעיון	לאישור	לביצוע

מס'	תאריך	שינויים	הוכן ע"י ערך	הוכן ע"י שרטט	ביקר
2	07/03/11	עדכון ע"פ הערות עיריית באר שבע	מ.ו.	ע.ל.	
1	06/03/11	עדכון בהתאם לתנועה	ע.ל.	מ.ו.	

מהדורה ②

○ לעיון ● לאישור ○ למכרז ○ לביצוע

מפתח גיליונות :

שם המזמין :
משרד השיכון

שם הפרויקט :
נווה טל

שם התכנית :
רחוב השופטים
תכנית הסדרי תנועה באתר העבודה
שלב א׳

מספר תכנית :
440 -410

קנה מידה : 1:500	**תאריך מהדורה ראשונה :** 7/2/2011
ערך : מרק ולדמן	**בקר :** יואב קישוני
שרטט : ענבר ליטר	**אישר :**

שם הקובץ : F:\DATA\440\drawing\440-410.dwg ©

תאריך הדפסה : 7/3/2011

המתכנן :

מהוד הנדסה בע"מ
באר שבע, **בית בלטק**, יהודה הנחתום 4
טל. 08-6288060 פקס. 08-6288070
תל-אביב, מגדלי טויוטה, רח' יגאל אלון 65
טל. 03-6251188 פקס. 03-6251187